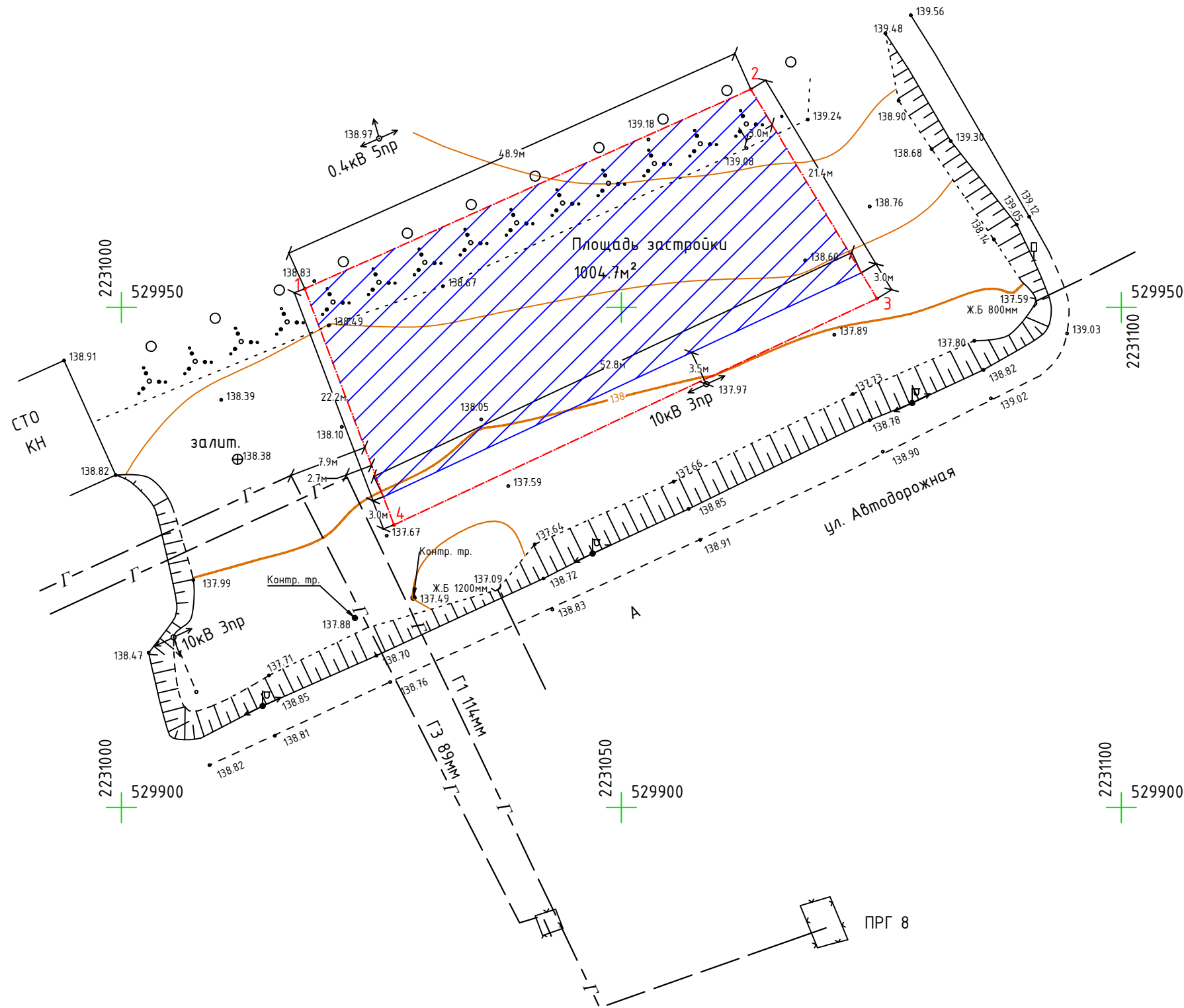




Схема планировочной организации земельного участка с учетом отклонения от предельных параметров разрешенного строительства объекта капитального строительства М 1:500



Ситуационный план

Проектируемый участок

Условные обозначения:

-  Граница земельного участка
-  Зона размещения проектируемого объекта капитального строительства с учетом отклонения от предельных параметров

Примечания:

1. Схема планировочной организации земельного участка разработана на основании:
 - Топографической съемки земельного М 1:500
 - Задания на проектирование, утвержденного Заказчиком
2. Площадь и границы участка приняты на основании кадастровой выписки ЗУ с кадастровым номером 73:20:050201:1776
3. Система координат МСК-73
4. Система высот - Балтийская
5. Все размеры указаны в метрах.
6. Сечение рельефа горизонталями через 0.5м.

Технико-экономические показатели

№ п/п	Наименование	Кол-во
1	Площадь участка	1264м ²
2	Площадь застройки	1004.7м ²

				Заказчик: Семенов Сергей Викторович		
				Ульяновская область, Цильнинский район, с. Большое Нагаткино, ЗУ с кад. номером 73:20:050201:1776		
Должность	Ф.И.О.	Подпись	Дата			
Геодезист	Гордеев С.Н.		09.23з.	Автомобильная мойка с магазином сопутствующей торговли		
				стадия	лист	листов
				ПД	1	1
				Схема планировочной организации земельного участка с учетом отклонения от предельных параметров разрешенного строительства объекта капитального строительства М 1:500		
				ООО "ГСН"		